

Plan © M.-H. ANDRE

**RESTAURANTS ET
BUVETTES D'ALPAGE**



	Restaurant tournant Le Kuklos et Bar 2048 Tél. +41 (0)24 494 31 41 www.tlml.ch		Restaurant des Fers Mobile +41 (0)79 439 50 44 www.restaurant-les-fers.com
	Refuge de Mayen Mobile +41 (0)79 261 82 73		Alpage du Temeley Tél. +41 (0)24 494 23 76
	Restaurant de Prafandaz Tél. +41 (0)24 494 26 26		Refuge de Solacyre Mobile +41 (0)79 334 34 07

BALISAGE



Des pastilles avec le numéro, la couleur et le nom des parcours sont posées sur les panneaux des sentiers pédestres

Les parcours sont balisés dans le sens indiqué sur le plan

Panneaux des sentiers pédestres suisses

Chemins de randonnée pas de difficulté particulière			
Chemins de randonnée de montagne bonnes chaussures de marche et bonne condition physique indispensables			
Chemins de randonnée alpine excellente condition physique, matériel et connaissances techniques indispensables			

LÉGENDES

	Sentiers faciles		Sentiers de difficulté moyenne		Sentiers difficiles
	Sentiers pédestres		Ascensions, sentiers difficiles		Aller-retour
	Aller simple		Boucle		Restaurant d'altitude
	Restaurant Tournant		Arrêt de bus		Fromagerie d'alpage
	Point de vue		Aires de pique-nique		Site d'escalade
	Site d'escalade		Places de jeux		Via Ferrata
	Via Ferrata		Gare		Parcours Vita
			Jardin Gentiana		Centre équestre
			Minigolf		Chèvrerie
			Parc à biches		



TÉLÉCABINE DE LA BERNEUSE

Ouvert tous les jours de 9h à 17h
(selon les conditions météorologiques)
Du 16 juin au 28 octobre 2018

Télécabine gratuite jusqu'à 5 ans (enfants nés en 2012 et après) et dès 78 ans (nés en 1939 et avant)

	Adultes (CHF)	Enfants (CHF)
Aller-retour	15.-	11.-
Aller simple	12.-	8.-

Infos : www.tlml.ch | +41(0)24 494 16 35



TRUEX, TERRE LÉGENDAIRE EN ROCHES CALCAIRES

Sur les sentiers, partir à la rencontre des fées de Leysin et de leurs mystérieuses grottes peut donner la chance de rencontrer la fée Nérine!

Les paysages calcaires insolites de Leysin valent le coup d'œil et les lapiez, notamment du côté des Truex, offrent un paysage magique et lunaire. Ces surfaces de roche calcaire creusée de trous et de rigoles envoûtent à tous les coups.

RANDONNÉES ACCOMPAGNÉES

Plusieurs accompagnateurs en montagne se font une joie de faire découvrir la région. Une simple balade se transforme alors en une randonnée sécurisée, empreinte de partage, convivialité et apports didactiques.

Infos : Leysin Tourisme +41 (0)24 493 33 00



JARDIN GENTIANA

En bas du village, non loin de la patinoire, au sud-ouest de la forêt du Suchet, se niche le jardin des plantes médicinales «Gentiana». Ce balcon dominant la plaine du Rhône permet d'admirer des gentianes du monde entier, de découvrir mille et une plantes médicinales et d'apprendre à les utiliser sans danger. Elles sont d'ailleurs exposées par catégories de soins.

GPS

Envie de tester les balades au GPS? Rien de plus simple: il est possible d'emprunter un GPS à Leysin Tourisme ou à la caisse des remontées mécaniques.

Les parcours sont également téléchargeables sur le site www.leysin.ch

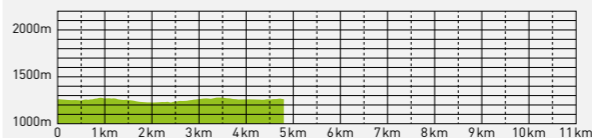
Infos : Leysin Tourisme +41 (0)24 493 33 00

1 Balades à plat entre ombre et soleil

Temps de marche : 1h15 | Distance : 4,8 km

Promenades faciles accessibles aux poussettes. Au départ de la patinoire, une boucle autour du Suchet, en forêt, ou 2 boucles ensoleillées au Corbelet.

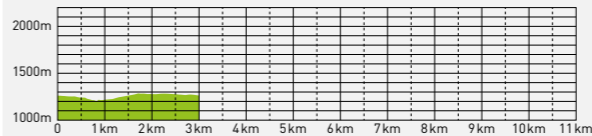
Variante : par le Jardin Gentiana (sentier sans poussette).



2 A la rencontre des animaux

Temps de marche : 50min | Distance : 3km

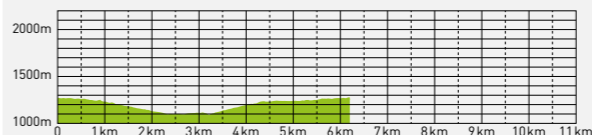
Balade idéale pour les enfants au départ du centre sportif de la patinoire. Parcours bucolique et facile longeant le parc à biches pour descendre dans la forêt près d'un ruisseau, puis remontant par la chèvrerie et le manège.



3 Roc et hameau de Veyges

Temps de marche : 1h45 | Distance : 6,2km

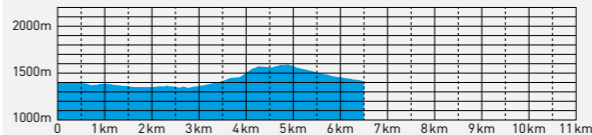
De la gare de Leysin-Village, parcours facile. Descente par la route sur le hameau traditionnel de Veyges, poursuite jusqu'au Roc de Veyges et sa vue sur la plaine du Rhône et le lac Léman. Retour à Leysin entre forêt et soleil.



4 Clins d'œil au Lac Léman

Temps de marche : 2h15 | Distance : 6,5km


Randonnée variée de difficulté moyenne au départ de la gare du Feydey. Idéale l'après-midi, elle offre de magnifiques points de vue sur le lac Léman. Montée à Prafandaz par un sentier forestier puis retour à Leysin par la route.



5 Entre lacs, fées et bergers

Temps de marche : 2h | Distance : 7,5km

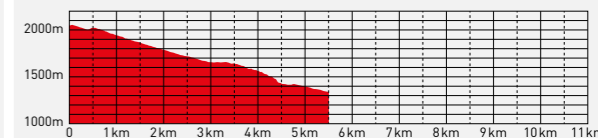
Du sommet de la Berneuse (télécabine), promenade panoramique très variée. Parcours passant par le lac d'Aï et son charmant hameau et par le lac Mayen, empreint de légendes. Descente en pente douce par l'alpage du Temeley.



6 Flore et vue au Gêteillon

Temps de marche : 1h45 | Distance : 5,5km

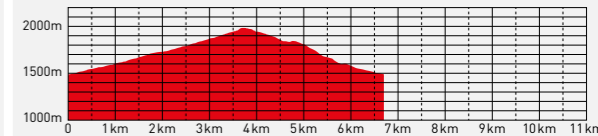
Chemin panoramique en lacets, du sommet de la Berneuse (télécabine) vers Leysin. Parcours sportif, idéal par temps sec. Flore très riche et passage par l'alpage du Temeley. Descente directe vers Leysin ou variante facile par la route.



7 Sommet de la Riondaz

Temps de marche : 3h | Distance : 6,7km

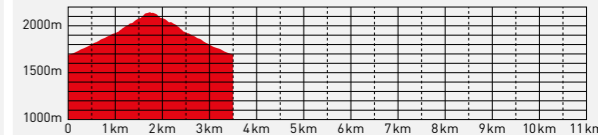
Au départ de la carrière des Chamois, montée régulière par la route, puis sur un sentier forestier jusqu'au sommet spectaculaire de la Riondaz. Descente le long des crêtes fleuries vers Prafandaz.



8 La mythique tour de Famelon

Temps de marche : 2h | Distance : 3,5km

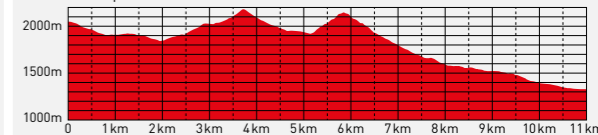
Randonnée sportive au départ des Fers. Montée à travers un pierrier jusqu'au Col de Famelon, avec vue sur les «lapiez» de Truex. Grimpée au sommet de la tour au profil de sphinx, avec vue à 360°. Retour par le même chemin.



9 Entre les 3 tours

Temps de marche : 4h45 | Distance : 11 km

Du sommet de la Berneuse (télécabine), randonnée exigeante. Passage par les lacs d'Aï, Mayen, Segray puis arrêt à la crête des Truex. Descente par Segray et montée à Famelon puis retour à Leysin. Variante : par les Truex (info verso).



Chaque parcours est numéroté. Une flèche indique le sens du parcours. Une indication de difficulté est donnée par la couleur:

Sentiers faciles

Sentiers de difficulté moyenne

Sentiers difficiles

Carte topographique 1:25 000
Aigle-Leysin-Col des Mosses
disponible au bureau
de Leysin Tourisme (CHF 24.80)



IMPORTANT

MISE EN GARDE

La variante indiquée sur le parcours n°9 consiste à passer par la crête des Truex jusqu'à Famelon. Attention, cet itinéraire est difficile, exposé, long et délicat. Il est à faire uniquement par beau temps. Observez la plus grande prudence en l'empruntant.

RECOMMANDATIONS

- Se renseigner sur les chemins empruntés (difficulté, distance, temps de marche...)
- Tenir compte des prévisions météorologiques
- Suivre les chemins balisés, faire des haltes et se désaltérer régulièrement
- Porter un équipement de randonnée adéquat
- Protéger la nature et l'environnement, ne pas abandonner ses déchets
- Les chalets d'alpage sont des propriétés privées
- Contourner les troupeaux de vaches tranquillement, tenir les chiens en laisse
- Ne pas cueillir de plantes ou de fleurs, certaines sont rares et protégées
- Se munir d'un plan promenade ou d'une carte pédestre

Numéros de secours

Urgence européen : 112 Rega : 1414
Urgence suisse : 144 Air Glacier : 1415



ESCALADE

Leysin est un haut lieu pour la grimpe. De nombreux sites sont équipés, tels que les Tours d'Aï, de Mayen et de Famelon, la carrière des Chamois, les Plans et la Pierre du Moëllé.

VIA FERRATA

2 via ferrata sont proposées à Leysin. Elles nécessitent un équipement et des connaissances d'alpinisme adéquats. L'une se situe à la Tour d'Aï et permet d'atteindre son sommet. Attention : le sentier pour redescendre de la Tour d'Aï est exposé et la prudence est de mise. L'autre située à Plan Praz, dans le haut du village, est moins aérienne mais très physique.

Pour bénéficier d'un encadrement, se renseigner au bureau des guides : +41 (0)24 494 18 46



À LA RENCONTRE DES ANIMAUX

Un parc à biches situé dans le bas du village près de la forêt du Suchet permet de les observer en toute quiétude.

La chèvrerie de Leysin se réjouit de faire découvrir les chèvres et leurs petits. Visites sur demande et vente de produits de la ferme.

Infos : +41 (0)79 343 30 78 - +41 (0)79 776 91 45

Les chevaux et **poneys** du manège de Leysin paissent tranquillement en attendant de partir en balade.

Infos et réservations: +41 (0)24 494 17 07

ASSOCIATION TOURISTIQUE AIGLE-LEYSIN-COL DES MOSES

Téléchargez l'application

Route de la Cité 27 | 1854 Leysin | Suisse
Tél +41 (0)24 493 33 00 | info@leysin.ch

www.leysin.ch

QUALITY Our Passion

VAUD-GUIDE

Suisse Tourisme. Membre